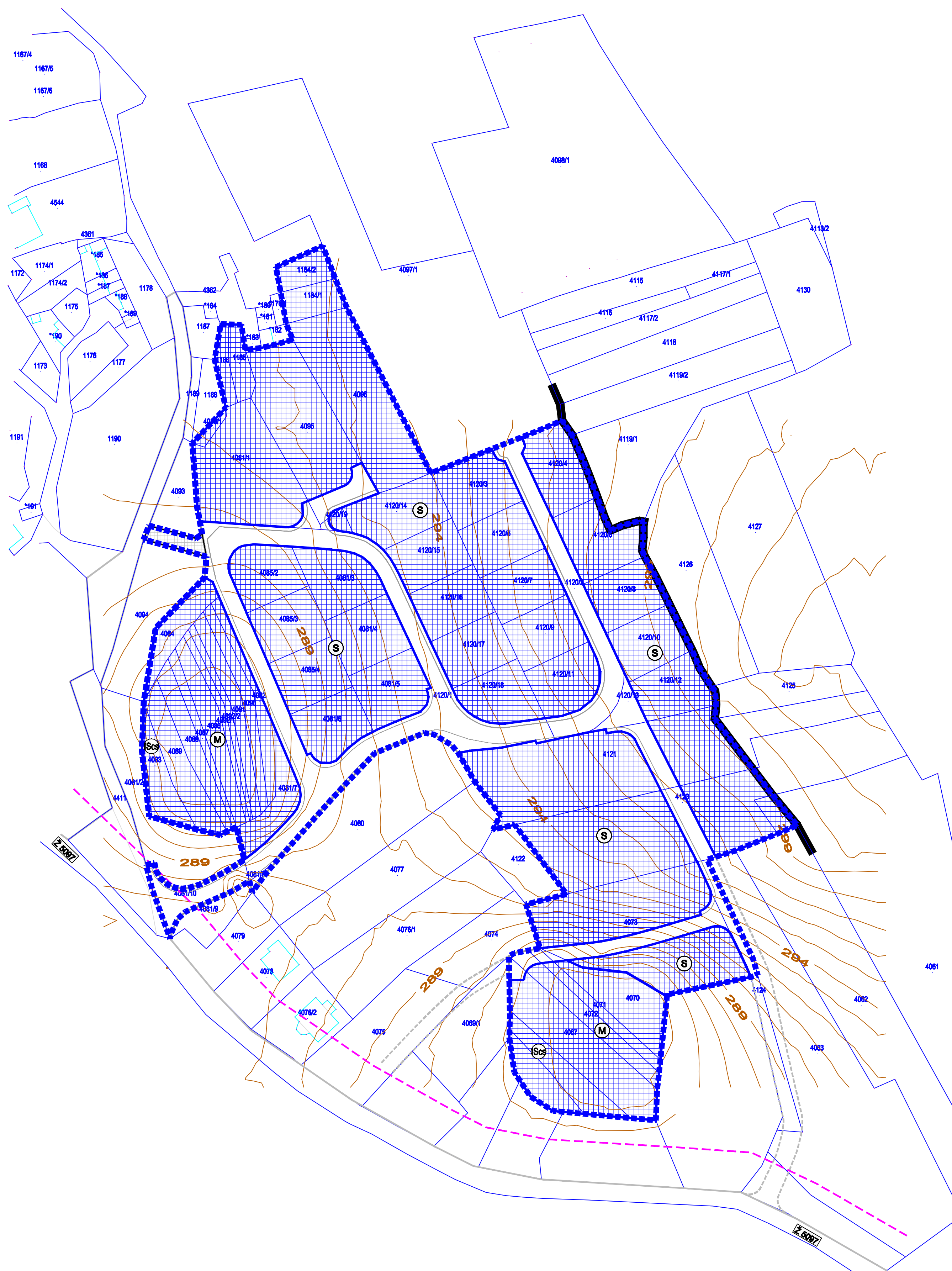
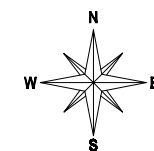


KANFANAR ISTOK



LEGENDA

GRANICE

- GRANICA OBUHVATA PLANA
- GRAĐEVINSKO PODRUČJE NASELJA KANFANAR
- ZAŠTITNI POJAS ŽUPANIJSKE CESTE Ž5097

RAZVOJ I UREĐENJE NASELJA

- STAMBENA NAMJENA
- MJEŠOVITA NAMJENA - PRETEŽITO STAMBENA
- INFRASTRUKTURNI SUSTAV
IScS - crpna stanica

PROMETNE POVRŠINE


- JAVNE KOLNO PJEŠAČKE POVRŠINE
- JAVNE KOLNO PJEŠAČKE POVRŠINE - IZVAN OBUHVATA PLANA
- PJEŠAČKO SERVISNE POVRŠINE

UVJETI KORIŠTENJA OBLICI KORIŠTENJA

- NOVA GRADNJA

Županija:
Općina:
Načelnik:

ISTARSKA ŽUPANIJA
OPĆINA KANFANAR
Sandro Juman



Naziv prostornog plana:

URBANISTIČKI PLAN UREĐENJA
Kanfanar ISTOK

Faza izrade:

PRIJEDLOG PLANA ZA JAVNU RASPRAVU

Naziv kartografskog prikaza:

UVJETI KORIŠTENJA, UREĐENJA I ZAŠTITE PROSTORA
OBLICI KORIŠTENJA

Broj kartografskog prikaza:

3.

Mjerilo kartografskog prikaza:

1 : 1000

Odluka predstavničkog tijela o izradi plana (službeno glasilo):

"Službeni glasnik Općine Kanfanar", br. 01/22

Odluka predstavničkog tijela o donošenju plana (službeno glasilo):

"Službeni glasnik Općine Kanfanar", br.

Javna rasprava (datum objave):

Javni uvid održan

od:

do:

Pečat tijela odgovornog za provođenje javne rasprave:

Odgovorna osoba za provođenje javne rasprave (ime, prezime i potpis):

Emanuel Červar

Pravna osoba koja je izradila plan:

Novi Urbanizam d.o.o. Pula

Pečat pravne osobe koja je izradila plan:

Odgovorna osoba (ime, prezime i potpis):

Nenad Novković, dipl.ing.arh.

Odgovorni voditelj izrade plana

Pečat Odgovornog voditelja izrade plana

Nenad Novković, dipl.ing.arh.

Stručni tim u izradi plana:

Željko Tomljenović, dipl.ing.el.
Željko Delić, dipl.ing.grad.

Pečat predstavničkog tijela:

Predsjednik predstavničkog tijela (ime, prezime i potpis):

Ivana Maružin

Istovjetnost ovog prostornog plana s izvornikom

ovjerava (ime, prezime i potpis):

Pečat nadležnog tijela:

0 25 50 100