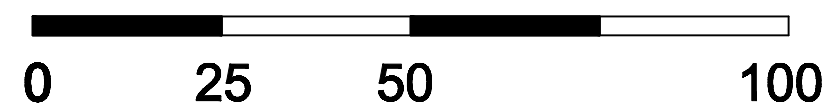
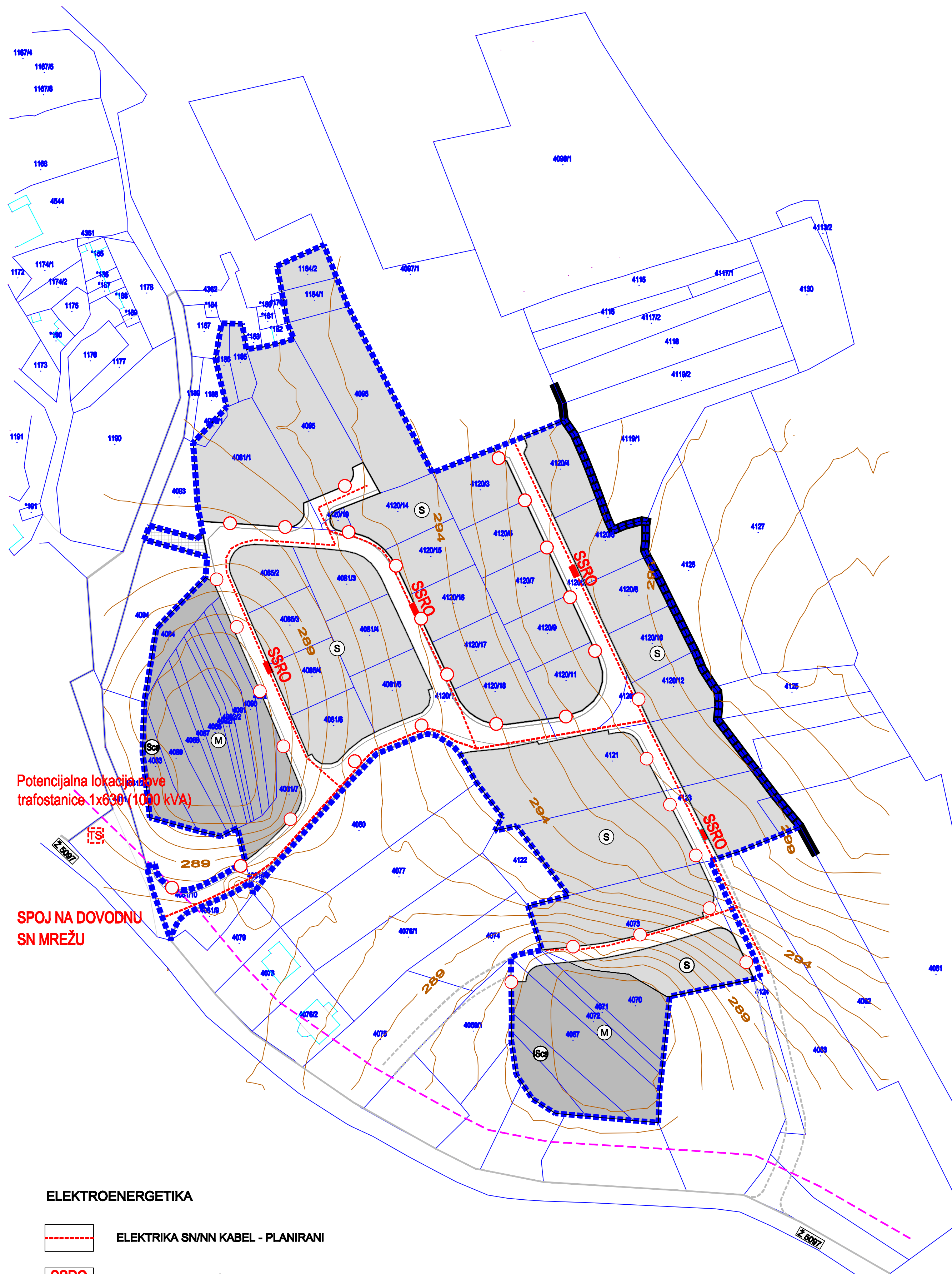
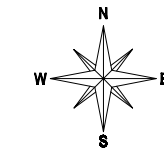


KANFANAR ISTOK



LEGENDA

GRANICE

- GRANICA OBUHVATA PLANA
- GRAĐEVINSKO PODRUČJE NASELJA KANFANAR
- ZAŠTITNI POJAS ŽUPANIJSKE CESTE Ž5097

RAZVOJ I UREĐENJE NASELJA

- STAMBENA NAMJENA
- MJEŠOVITA NAMJENA - PRETEŽITO STAMBENA
- INFRASTRUKTURNI SUSTAV
IScs - crpna stanica

PROMETNE POVRŠINE

- JAVNE KOLNO PJEŠAČKE POVRŠINE
- JAVNE KOLNO PJEŠAČKE POVRŠINE - IZVAN OBUHVATA PLANA
- PJEŠAČKO SERVISNE POVRŠINE

Županija: Općina: Načelnik:	ISTARSKA ŽUPANIJA OPĆINA KANFANAR Sandro Juman		
Naziv prostornog plana: URBANISTIČKI PLAN UREĐENJA Kanfanar ISTOK			
Faza izrade: PRIJEDLOG PLANA ZA JAVNU RASPRAVU			
Naziv kartografskog prikaza: INFRASTRUKTURNI SUSTAVI I MREŽE ELEKTROENERGETIKA			
Broj kartografskog prikaza:	2.3.	Mjerilo kartografskog prikaza:	1 : 1000
Odluka predstavničkog tijela o izradi plana (službeno glasilu):		Odluka predstavničkog tijela o donošenju plana (službeno glasilu):	
		"Službeni glasnik Općine Kanfanar", br.	
Javna rasprava (datum objave):		Javni uvid održan od: do:	
Pečat tijela odgovornog za provođenje javne rasprave:		Odgovorna osoba za provođenje javne rasprave (ime, prezime i potpis): Emanuel Červar	
Pravna osoba koja je izradila plan: Novi Urbanizam d.o.o. Pula			
Pečat pravne osobe koja je izradila plan:		Odgovorna osoba (ime, prezime i potpis): Nenad Novković, dipl.ing.arh.	
Odgovorni voditelj izrade plana Nenad Novković, dipl.ing.arh.		Pečat Odgovornog voditelja izrade plana	
Stručni tim u izradi plana: Željko Tomljenović, dipl.ing.el. Željko Delić, dipl.ing.građ.			
Pečat predstavničkog tijela:		Predsjednik predstavničkog tijela (ime, prezime i potpis):	
Istovjetnost ovog prostornog plana s izvornikom ovjerava (ime, prezime i potpis):		Pečat nadležnog tijela:	