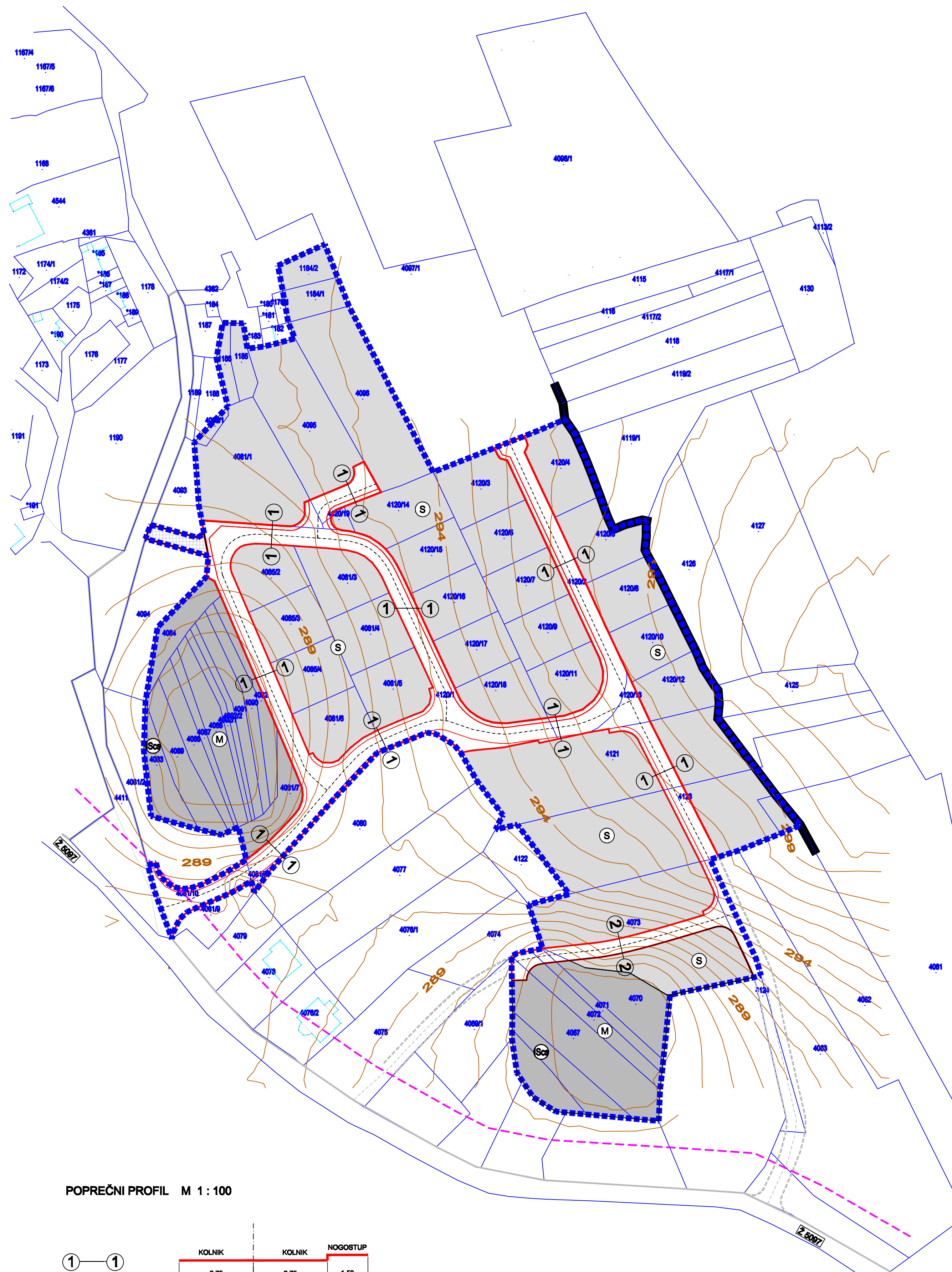
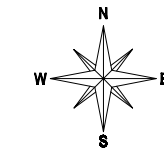
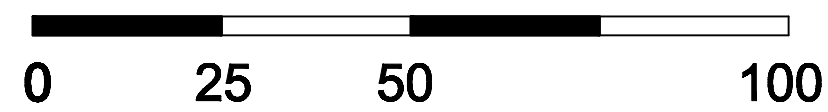
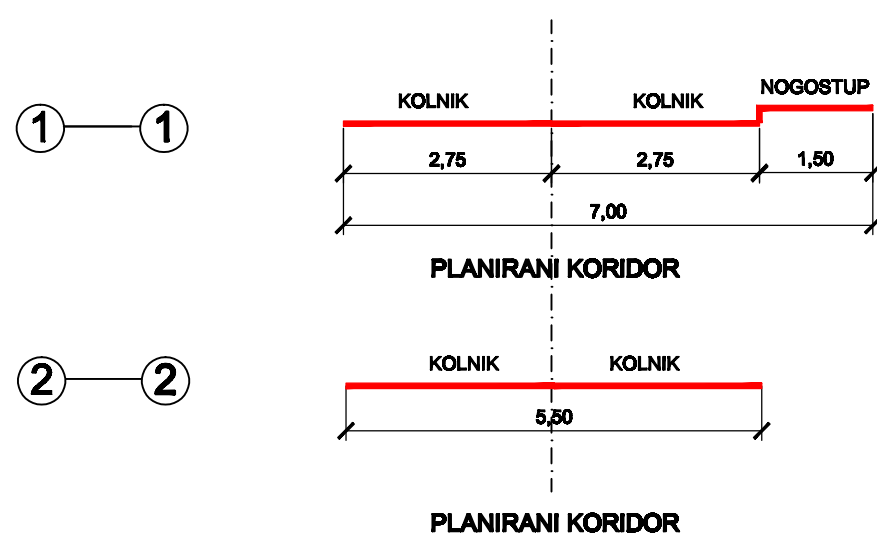


# KANFANAR ISTOK



POPREČNI PROFIL M 1 : 100



## LEGENDA

### GRANICE

- GRANICA OBUHVATA PLANA
- GRAĐEVINSKO PODRUČJE NASELJA KANFANAR
- ZAŠTITNI POJAS ŽUPANIJSKE CESTE Ž5097 (15m obostrano)

### RAZVOJ I UREĐENJE NASELJA

- STAMBENA NAMJENA
- MJEŠOVITA NAMJENA - PRETEŽITO STAMBENA
- INFRASTRUKTURNI SUSTAV  
IScs - crpna stanica

### PROMETNE POVRŠINE

- JAVNE KOLNO PJEŠAČKE POVRŠINE
- JAVNE KOLNO PJEŠAČKE POVRŠINE - IZVAN OBUHVATA PLANA
- PJEŠAČKO SERVISNE POVRŠINE

Županija: Općina: Načelnik:	<b>ISTARSKA ŽUPANIJA OPĆINA KANFANAR</b> Sandro Juman			
Naziv prostornog plana: <b>URBANISTIČKI PLAN UREĐENJA Kanfanar ISTOK</b>				
Faza izrade: <b>PRIJEDLOG PLANA ZA JAVNU RASPRAVU</b>				
Naziv kartografskog prikaza: <b>INFRASTRUKTURNI SUSTAVI I MREŽE PROMET</b>				
Broj kartografskog prikaza:	2.1.	Mjerilo kartografskog prikaza:	1 : 1000	
Odluka predstavničkog tijela o izradi plana (službeno glasilo): "Službeni glasnik Općine Kanfanar", br. 01/22		Odluka predstavničkog tijela o donošenju plana (službeno glasilo): "Službeni glasnik Općine Kanfanar", br.		
Javna rasprava (datum objave):		Javni uvid održan od: do:		
Pečat tijela odgovornog za provođenje javne rasprave:		Odgovorna osoba za provođenje javne rasprave (ime, prezime i potpis): <b>Emanuel Červar</b>		
Pravna osoba koja je izradila plan: <b>Novi Urbanizam d.o.o. Pula</b>				
Pečat pravne osobe koja je izradila plan:		Odgovorna osoba (ime, prezime i potpis): <b>Nenad Novković, dipl.ing.arh.</b>		
Odgovorni voditelj izrade plana <b>Nenad Novković, dipl.ing.arh.</b>		Pečat Odgovornog voditelja izrade plana		
Stručni tim u izradi plana: <b>Željko Tomljenović, dipl.ing.el.</b> <b>Željko Delić, dipl.ing.građ.</b>				
Pečat predstavničkog tijela:		Predsjednik predstavničkog tijela (ime, prezime i potpis): <b>Ivana Maružin</b>		
Istovjetnost ovog prostornog plana s izvornikom ovjerava (ime, prezime i potpis):		Pečat nadležnog tijela:		
<b>NOVI URBANIZAM</b> d.o.o.				