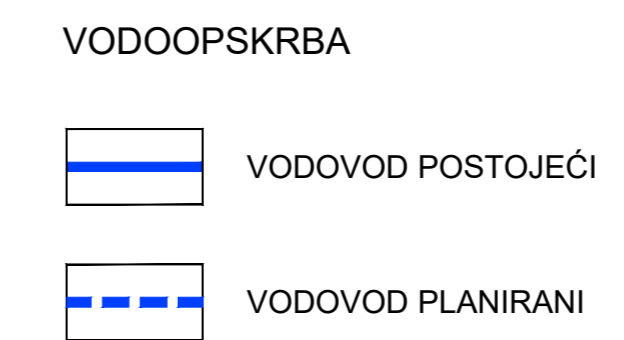
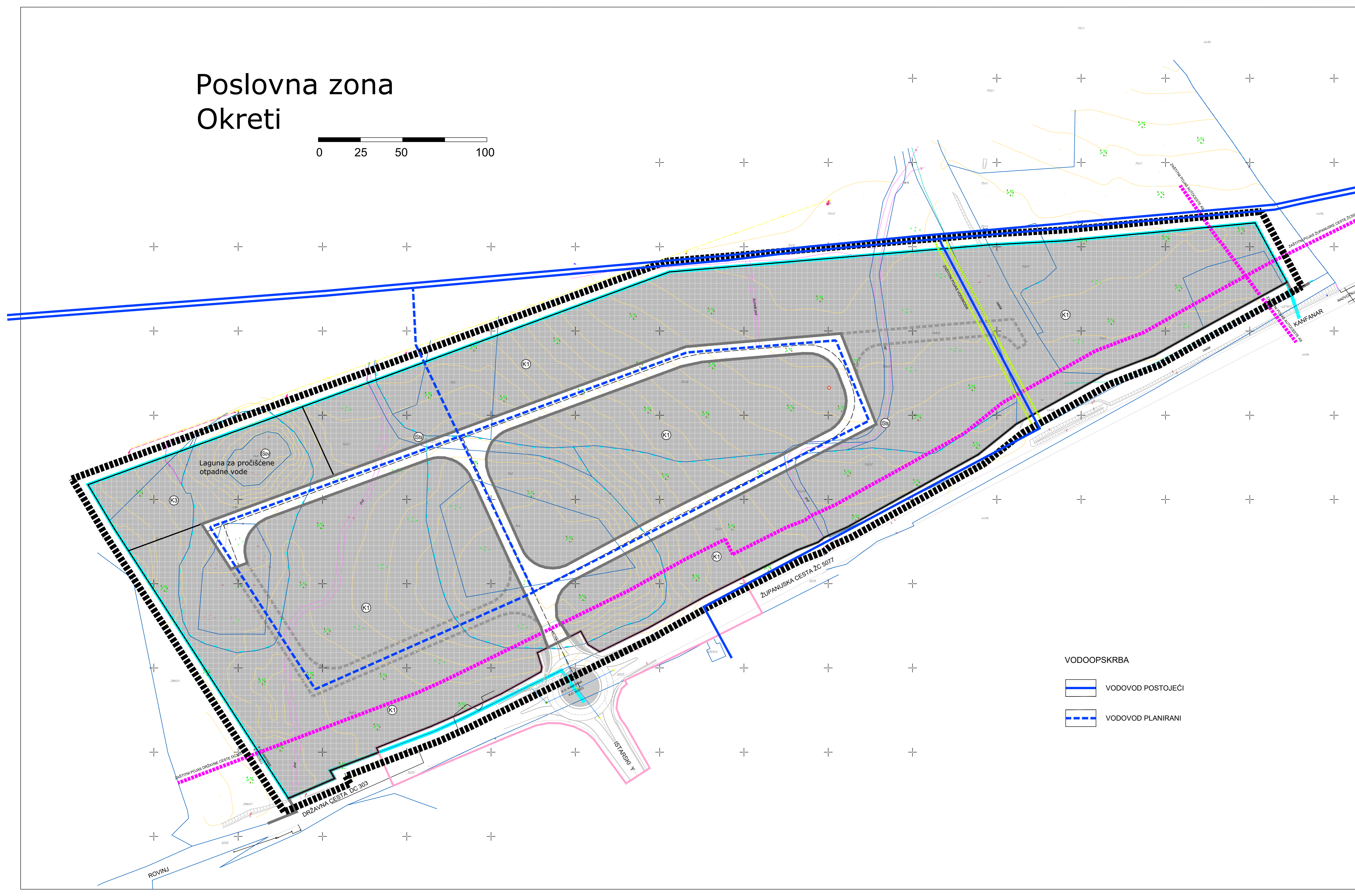
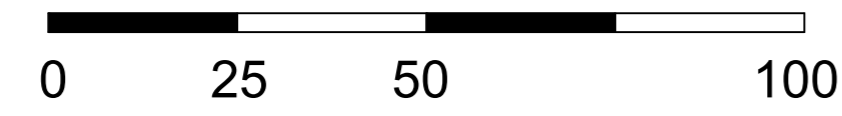


Poslovna zona Okreti



- LEGENDA :**
- OBUHVAT URBANISTIČKOG PLANA UREĐENJA
 - GRANICA IZDVOJENOG GRAĐEVINSKOG PODRUČJA IZVAN NASELJA POSLOVNE NAMJENE - RADNA ZONA OKRETI
 - ZAŠTITNI POJAS JAVNE CESTE
autocesta - 40m; državna cesta - 25m; županijska cesta - 15m
 - ZAŠTITNI POJAS VODOVODA - ukupno
magistralni - 10m; ostali - 6m
- RAZVOJ I UREĐENJE POVRŠINA**
- GOSPODARSKA NAMJENA - POSLOVNA
- pretežito uslužna - K1; - pretežito komunalno servisna - K3
 - POVRŠINE I LOKACIJE INFRASTRUKTURNIH SUSTAVA
- trafostanica-ISs; laguna za otpadne vode-ISov;
 - INTERNE KOLNO PROMETNE POVRŠINE
- JAVNE CESTOVNE PROMETNE POVRŠINE**
- KOLNO PJEŠAČKE POVRŠINE
 - POVRŠINA ZA PLANIRANO KRUŽNO RASKRIŽJE

Županija:	ISTARSKA ŽUPANIJA		
Općina:	OPĆINA KANFANAR		
Načelnik:	Sandro Jurman		
Naziv prostornog plana:	URBANISTIČKI PLAN UREĐENJA Poslovne zone Okreti (K)		
Naziv kartografskog prikaza:	INFRASTRUKTURNI SUSTAVI I MREŽE VODOOPSKRBA		
Broj kartografskog prikaza:	2.5	Mjerilo kartografskog prikaza:	1 : 1000
Odluka predstavničkog tijela o izradi prostornog plana (službeno glasilo):	"Službeni glasnik Općine Kanfanar", br. 05/19		
Javna rasprava (datum objave):	01.02.2021.	Odluka predstavničkog tijela o donošenju prostornog plana (službeno glasilo):	"Službeni glasnik Općine Kanfanar", br. 03/21
Pečat tijela odgovornog za provođenje javne rasprave:		Javni uvid održan od:	09.02.2021.
		do:	10.03.2021.
Pravna osoba koja je izradila prostorni plan:	Novi Urbanizam d.o.o.		
Pečat pravne osobe koja je izradila prostorni plan:		Odgovorna osoba (ime, prezime i potpis):	Nenad Novković, dipl.ing.arh.
Odgovorni voditelj izrade nacrtja prijedloga prostornog plana:	Nenad Novković, dipl.ing.arh.		
Stručni suradnici:	Željko Delić, dipl.ing.grad. Željko Tomljenović, dipl.ing.el.		
Pečat predstavničkog tijela:		Predsjednik Općinskog vijeća:	Marko Jelenić
Istovjetnost ovog prostornog plana s izvornikom ovjerava (ime, prezime i potpis):		Pečat nadležnog tijela:	